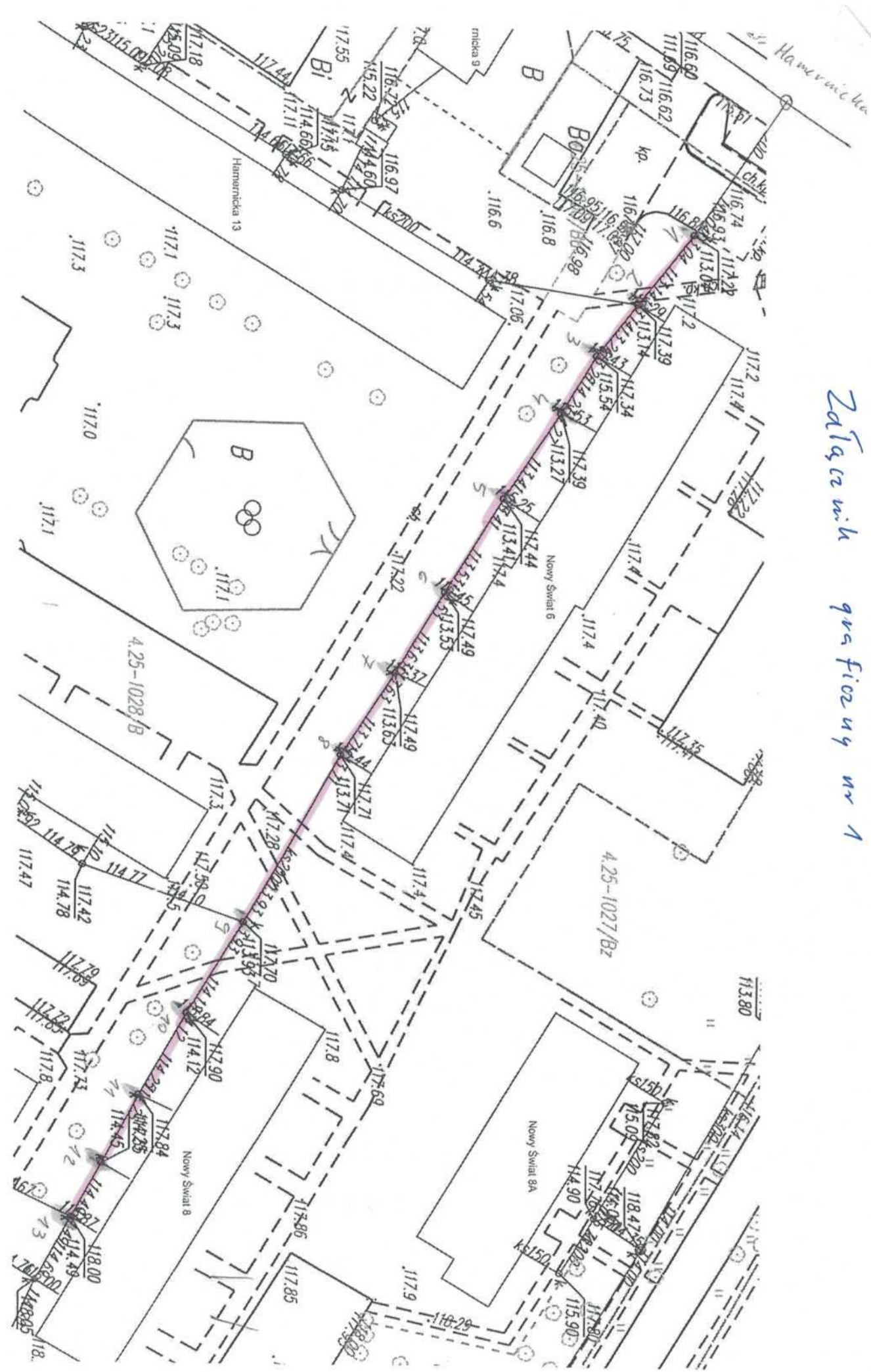
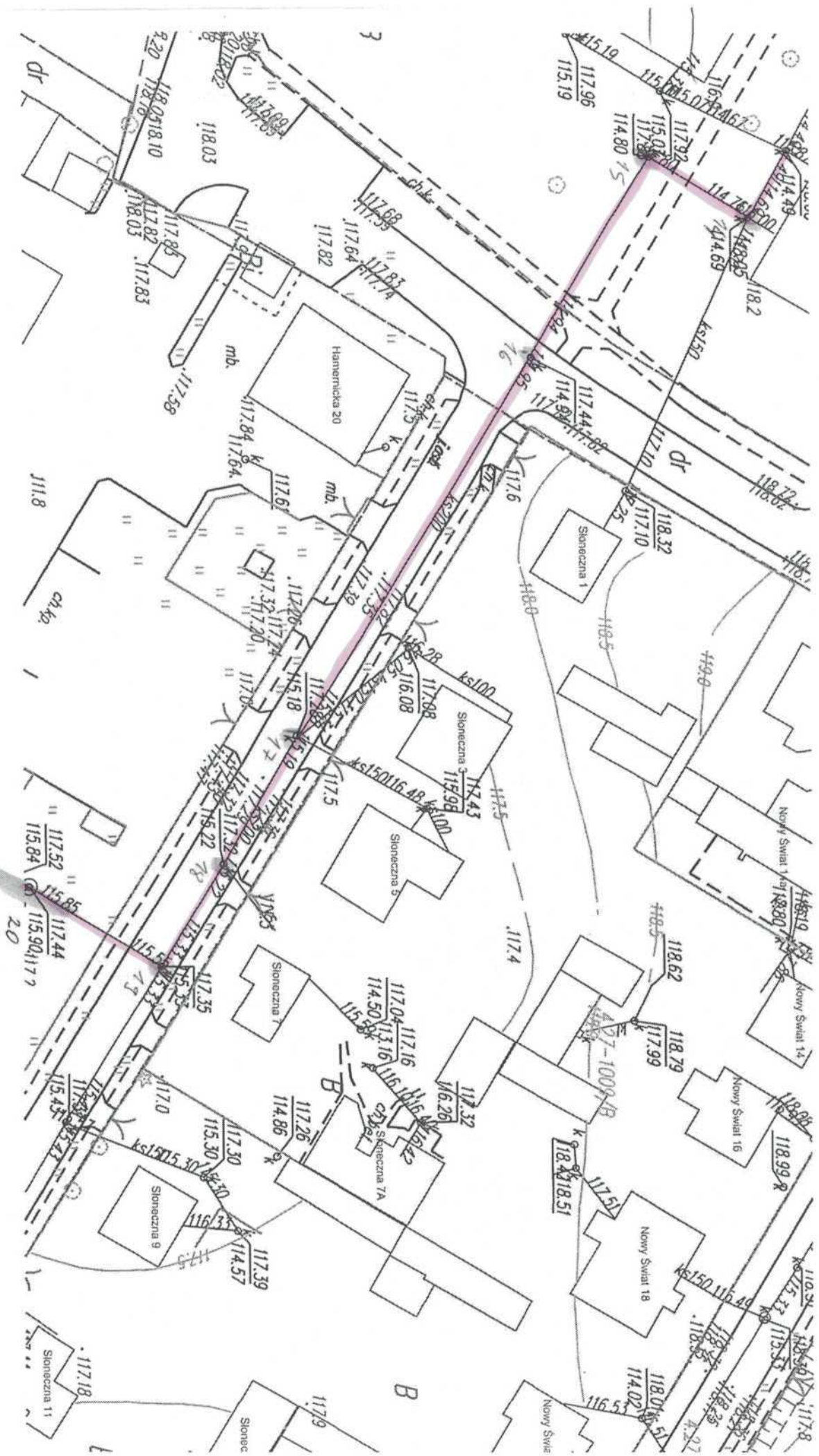


Zařazení kvasfičny nr 1



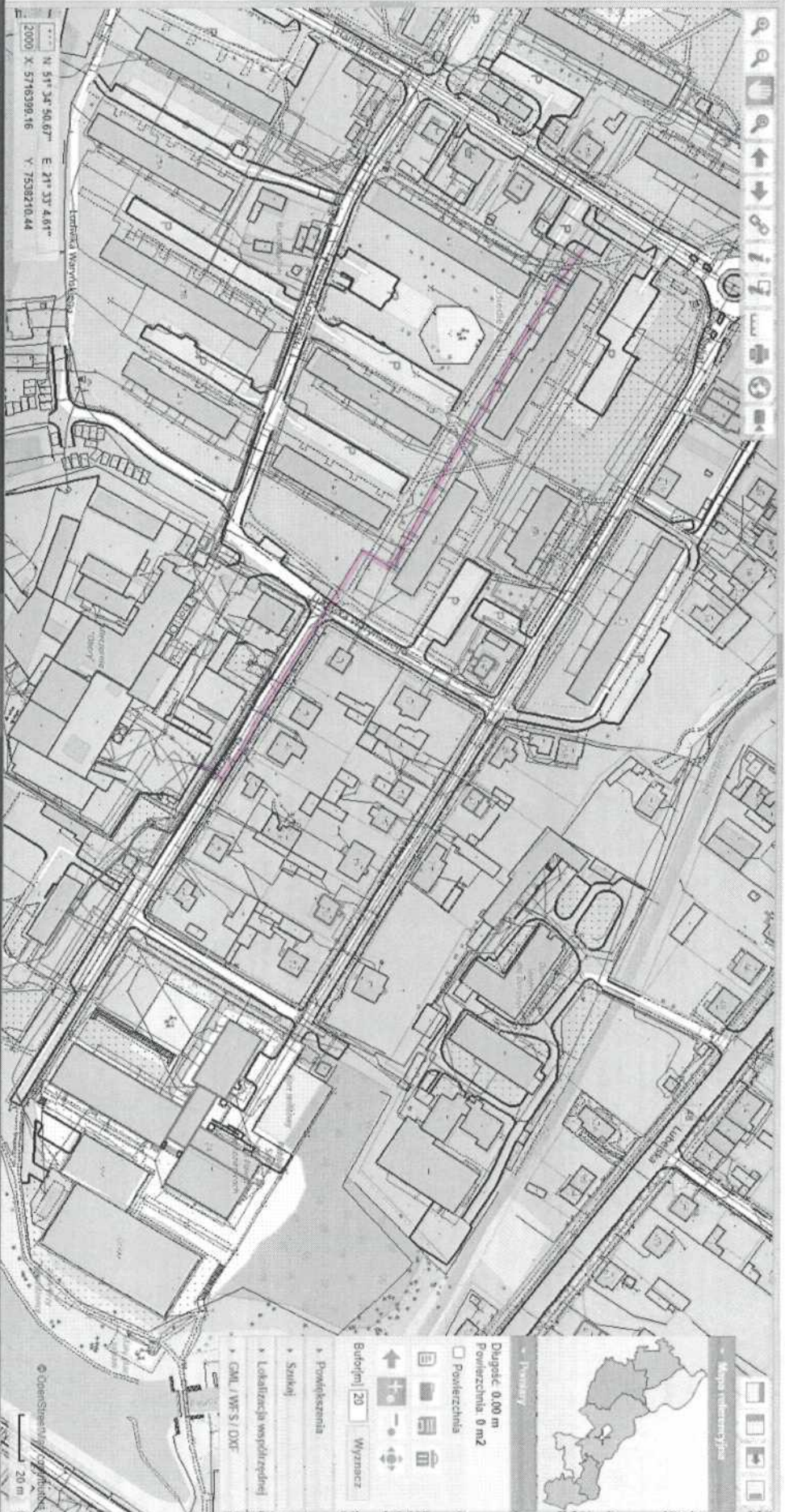
Załącznik graficzny nr 1



Obory

Plan

- Granice gmin
- Granica obrębów
- Ordynacja (GUGIK)
- OpenStreetMap >Info<
- Działki
- Klasyfikacja
- Budynki
- Adresy
- Sytuacja
- Uzdzielenie
- Rzeczka
- Osnowa podłoża
- Osnowa wysokościowa
- Tereny zamieszkałe
- Dodaj usługi**
- Osnowa podstawowa
- Gminy Szachły Parafra
- Gospodarowanie nieruchomościami
- Ordynacja według aktualności
- Plan zagospodarowania przestrzennego
- Studium Miejski
- Zagospodarowanie przestrzennego
- Generacja Dyrekcja Lasów Państwowych
- Generacja Dyrekcja Ochrony Środowiska
- Mapa Zagrożenia Powodźowego
- Oszacuj zapotrzebowanie podpielniami
- Zmiana kolejności przaznaczeń



N 51° 34' 50,67" E 21° 33' 4,61"
2000 X: 5746396,16 Y: 7538210,44

Mapa wskazująca firmę

Długość: 0,00 m
Powierzchnia: 0 m²

Powierzchnia

Bufoleń | 20 | Wyznacz

• Powiększenia

• Siatki

• Lokalizacja współrzędnej

• GML / WFS / DXF

20 m

Mapa poglądo wa

20