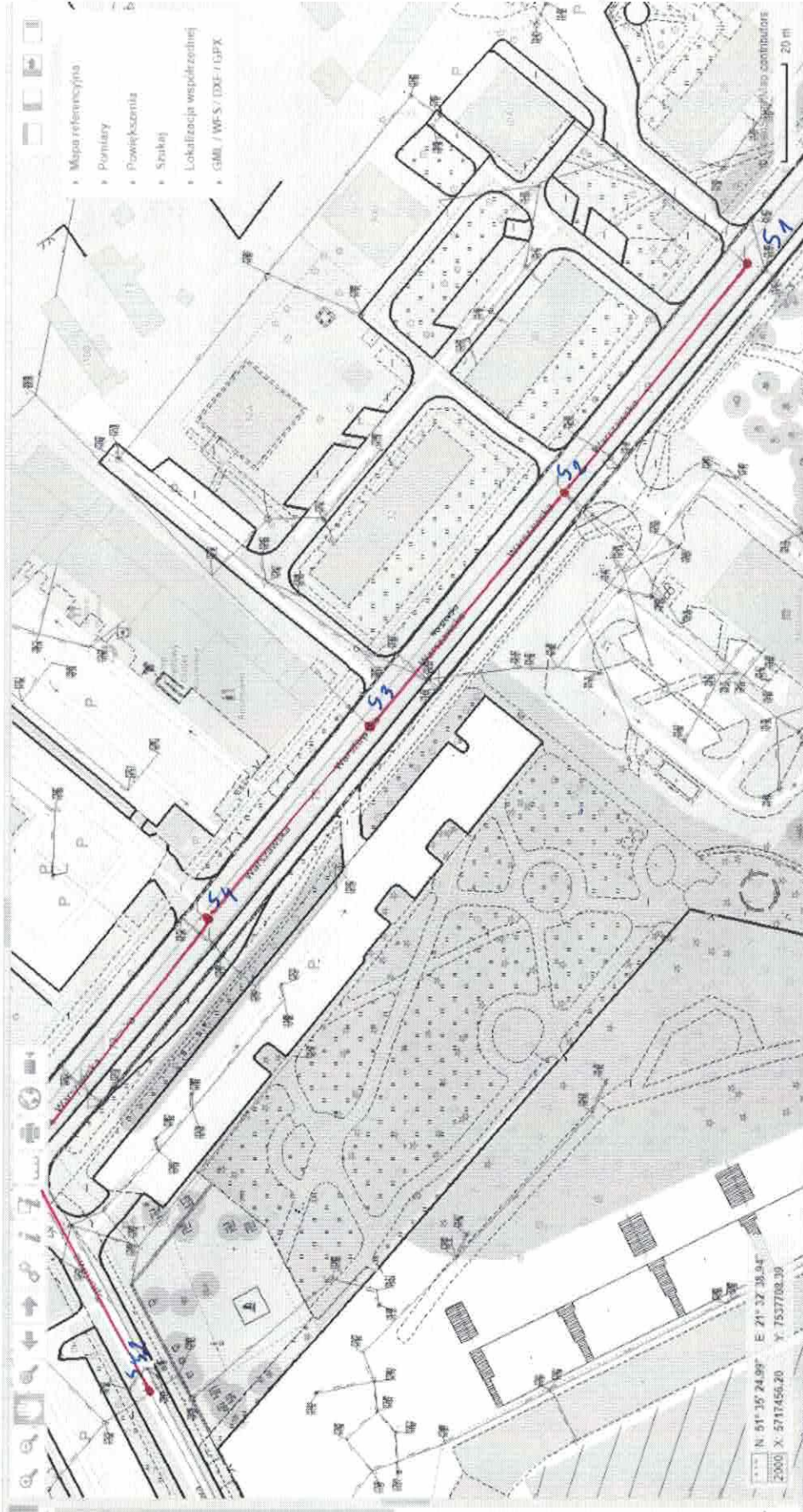


Mapa poglądowa

Geoportal powiatu kozienickiego
 Powiat - Strona startowa - Strona główna geoportalu



- Granice gmin
 - Granice obszarów
 - Ontofotogram GUGIK
 - NWT-cienienie
 - Mapa topograficzna
 - OpenStreetMap - info
 - > Działy
 - > Klasyfikacja
 - > Budynki
 - > Adresy
 - Sytuacja
 - Uzbrojenie
 - Sieć ciepłownicza
 - Sieć elektroenergetyczna
 - Sieć gazowa
 - Sieć kanalizacyjna
 - Sieć telekomunikacyjna
 - Sieć wodociągowa
 - Sieć niezabudowywana
 - Sieć spalinowa
 - Urządzenia
 - Sieci projektowane
 - Rzeźba
 - Osiowa pozioma
 - Osiowa wysokościowa
 - > Tereny zamknięte
 - > Tereny wyłączone z GESUT
 - > Wyżerze - Sieciachów -Info-
- Dodaj mapę**
 Dobrej w trakcie modernizacji
 Planów Budowlanych Granic
 - Zmiana kolejności i przestrzeczności

Załącznik graficzny nr 1

Geoportal powiatu koziencickiego

Pomoc Strona główna Strona główna gospodarki

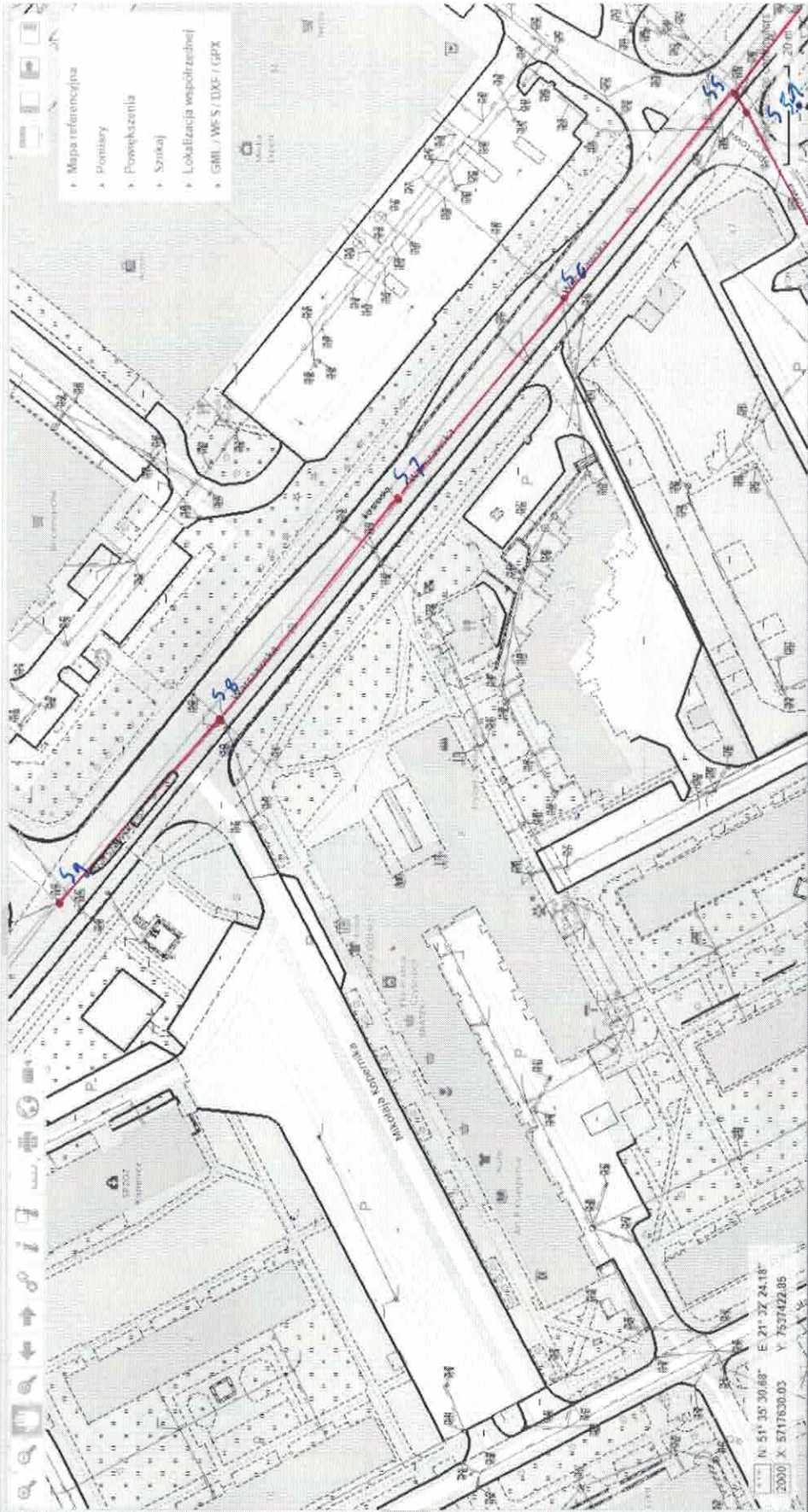
- Granice gmin
- Granice obrębów
- Odbiorczyma GUGiK
- NMT-orientowanie
- Mapa topograficzna
- OpenStreetMap »info«
- Dzielniki
- Klasyfikacja
- Budynki
- Adresy
- Sytuacja
- Użytkowanie
- Sieć ciepłownicza
- Sieć elektroenergetyczna
- Sieć gazowa
- Sieć kanalizacyjna
- Sieć telekomunikacyjna
- Sieć wodociągowa
- Sieć inżynierska
- Uciążlenia
- Sieci projektowane
- Rzeźba
- Osnowa pozioma
- Osnowa wysokościowa
- Tereny zamknięte
- Tereny wyłączone z GESiUT
- Wyłączenie - Sieciochów »info«

Dodaj mapę

Obręby w trakcie modernizacji

Panelowe Releazr Gancir

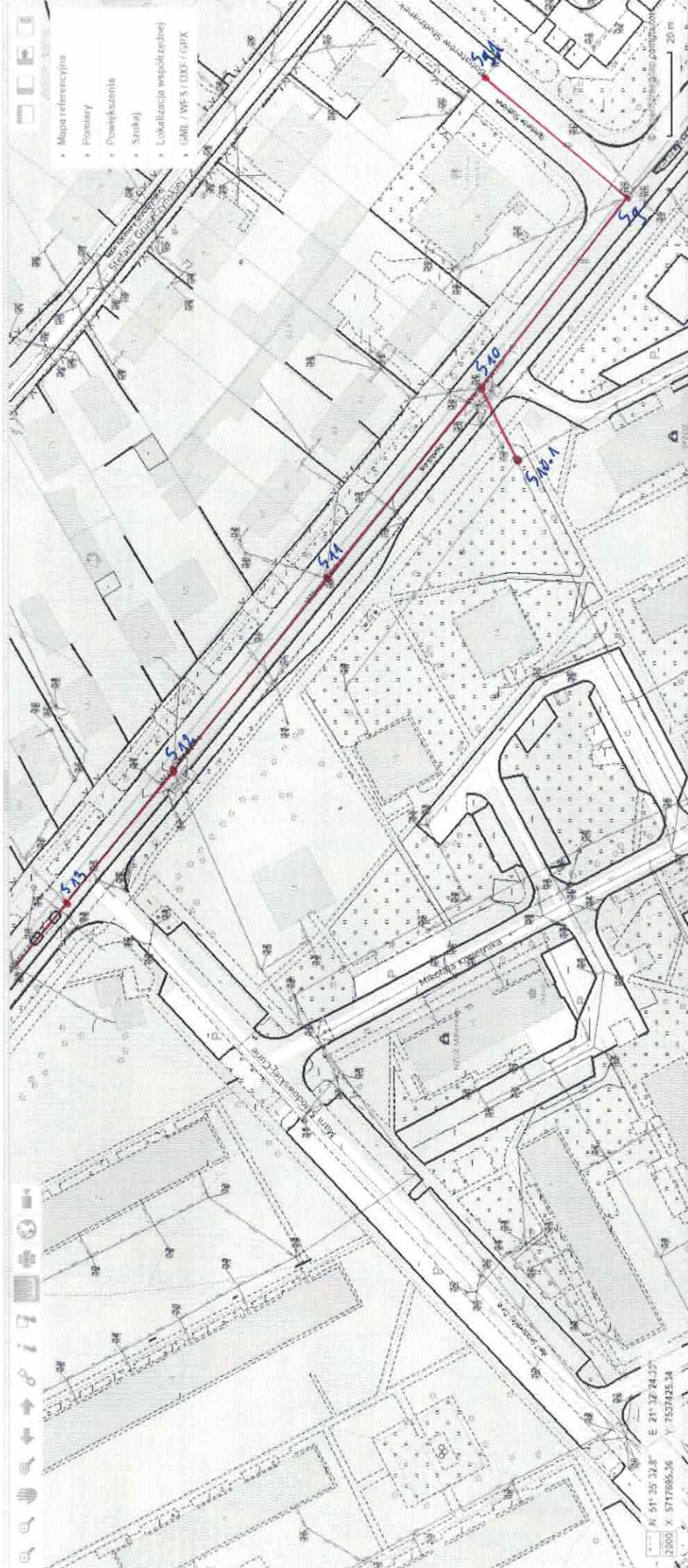
* Zmiana kolejności i przerwaności



Załącznik graficzny nr 2

Navigation and utility bar containing various icons for search, zoom, and map interaction. It also includes a search input field and a 'Wyszukaj' button.

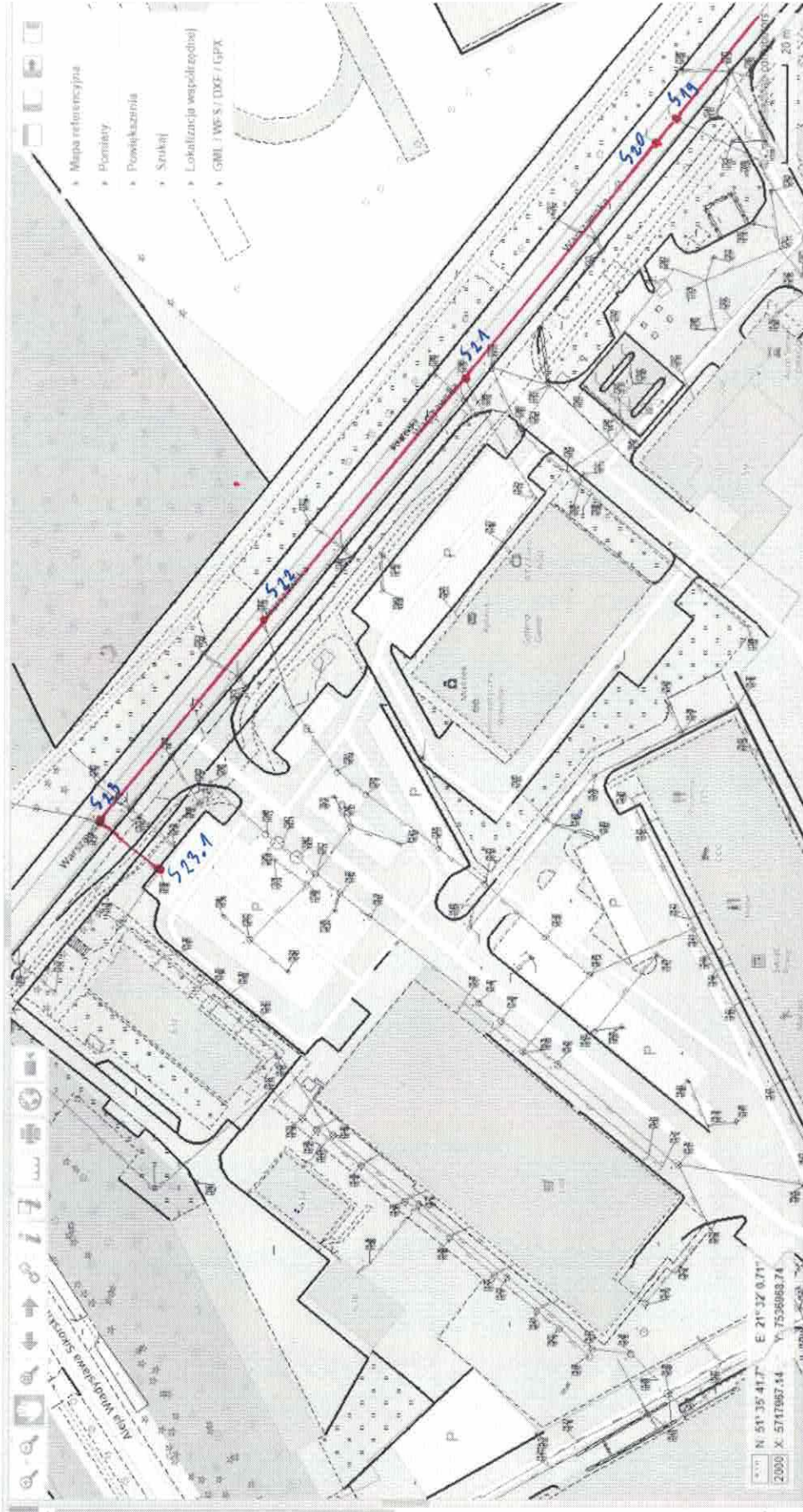
System status and utility bar showing weather information (8°C, Lekki deszcz), date and time (2024-02-23, 07:57), and a search input field.



Zatężnik graficzny nr 3

Geoportali powiatu kozienickiego

[Pomoc](#) [Strona startowa](#) [Strona główna geoportalu](#)



- Granice gmin
 - Granice obrębów
 - Ortofotomapa GUGiK
 - NMT-cieniowanie
 - Mapa topograficzna
 - OpenStreetMap - info
 - > Dzieki
 - > Kłasnuszki
 - > Budynki
 - > Adrezy
 - > Sytuacja
 - > Uzbrojenie
 - Sieć ciepłownicza
 - Sieć elektroenergetyczna
 - Sieć gazowa
 - Sieć kanalizacyjna
 - Sieć telekomunikacyjna
 - Sieć wodociągowa
 - Sieć maziędzyfikowana
 - Sieć opałowa
 - Urządzenia
 - Sieć projektowana
 - Rzeźba
 - Osnowa pozioma
 - Osnowa wysokościowa
 - > Tereny zamknięte
 - > Tereny wyłączone z GESUT
 - > Wyłączenie - Sieciachów - info
- [Dodaj mapę](#)
 Dobrej w trakcie modernizacji
 Państwowy Rejestr Geoinformacji
 Zmiana kolejności i przezroczystości

Załącznik graficzny nr 5